




## Riedbergalm Baita Riedbergalm Alpine hut Riedbergalm

1.925 m

Von Schmuders zur Riedbergalm


Da Smudres alla baita Riedbergalm


From Smudres/Schmuders to the Riedbergalm Alpine hut


 Die Riedbergalm liegt im Waldgebiet östlich oberhalb von Gossensass. Nach der Auffahrt über Schmuders zum Parkplatz an der vierten Kehre (1.558 m), folgt man der Forststraße zur Prantneralm und weiter bis zur Riedbergalm.

La baita Riedbergalm si trova nella grande zona boschiva a monte di Colle Isarco. Accesso con mezzo proprio via Smudres fino al parcheggio presso il quarto tornante (1.558 m). Si prosegue sulla strada forestale, passando dalla baita Prantneralm si raggiunge la baita Riedbergalm.

The Riedbergalm Alpine hut lies in the forestland north-east of Colle Isarco. The road above Schmuders leads to the parking area at the 4th bend (1.558 m) Follow the road closed to traffic to the Prantneralm Alpine hut and then to the Riedbergalm Alpine hut.

 Mitte Juni bis Mitte September  
metà giugno fino metà settembre  
mid of June till mid of September

 Schmuders - Riedbergstraße  
Parkplatz 4. Kehre  
Smudres strada di servizio-  
parcheggio al 4° tornante  
Smudres/Schmuders parking 4th  
turn Riedbergstreet (1.558 m)

 Waldwanderung auf  
Wirtschaftsweg  
passeggiata su strada forestale  
hike on forest road

 3, Forststraße  
strada forestale  
forest road

 1 ¼ h

 372 m

 3,5 km

Fam. Pittracher

M +39 338 895 83 69

[www.riedbergalm.it](http://www.riedbergalm.it)