

eisacktal valle isarco

Tal der Wege - Valle dei percorsi

Langlaufen im Eisacktal

Sie lieben Langlauf? Bevorzugen Sie es ehrgeizig, eifrig, sportlich? Oder gemütlich, geruhsam, genußvoll, immer wieder den Blick von der Loipe auf die herrliche Landschaft gerichtet?


Im **Eisacktal**, zwischen Lajen und Gossensaß gibt es gut **24 Loipen**, die **höchste davon am Würzjoch auf 2000 m**, die immerhin einen Höhenunterschied von 300 m aufweist. Zusammengerechnet bringen die Loipen des Eisacktals **gut 240 km Länge**. Landschaftlich schön liegen sie alle, schneesicher sind sie auch und beste Instandhaltung wird garantiert.


Hand aufs Herz: Was kann Sie jetzt noch davon abhalten, ein echter Loipenfuchs zu werden?

Die Langlaufloipen im Tal der Wege:



Sterzing und seine Ferientäler

STERZING

Rundloipe Pfitschtal (1.400 m), **20 km** 

Rundloipe Kematen (1.400 m), **5 km** 

GOSSENSASS

Silbertalloipe ab Ladurns (1.150 m), **9 km**  

Erl-Rundloipe in St. Anton/Pflerschtal (1.250 m), **5 km**    

RATSCHINGS

Rundloipe von Ridnaun (1.350 m) **nach Gasse und Maiern, 20 km**

Loipe von Innerratschings (1.350 m) **nach Flading/Ratschingstal 12 km**

Höhenloipe im Skigebiet: Panoramaloipe Platschjoch, 16 km  

Almenregion Gitschberg Jochtal

MÜHLBACH/VALS

Rundloipe in Vals bei der Talstation Jochtal (1.350 m), **7 km**   

MERANSEN/VINTL PFUNDERERTAL



- **Loipe Lobenweg-Bacherhütte** ab dem Parkplatz-Altfasstal (1.556 m),

8 km 

Rundloipe Pfunders im Pfunderertal, 3 km  

RODENECK

Loipe auf der Rodenecker-Lüsner Alm/Rodeneck ab dem Parkplatz

Zumis (1.725 m), **15 km**  

Verbindung zur Rundloipe Lüsner Alm

Brixen und seine Feriendörfer

BRIXEN

Loipe Parkplatz Hinterafers-Würzjoch ab Parkplatz Schnatzengraben

(1.600 m), **8 km**   

LÜSEN

Rundloipe auf der Lüsner-Rodenecker Alm ab dem Parkplatz Tulper Gampis (1.800 m), **7,5 km** ●●● (Langlaufkurse)

Rundloipe Petschied in Hinterlüssen bei der Sportzone (1.000 m), **3 km** ●
Mittwochs von 19.00 - 22.00 Uhr beleuchtet

Klausen und die Eisacktaler Dolomiten

LAJEN

Rundloipe ab Föstner (1.000 m), **6 km** ●

VILLANDERS

Langlaufloipe Villanderer Alm ab der Gasserhütte (1.750 m), **2,5 km** ●●🚰

Dolomitental Villnöss

Würzjochloipe ab Russis Kreuz, **18 km** ●●🚰

Rundloipe Zanser Alm ab der Zanser Alm, **4 km** ●●🚰

Loipenzentrum Würzjoch, **7 km** ●●●🚰

Legende

- leicht
- leicht-mittelschwer
- mittel
- mittel-schwer
- schwer
- 🚰 auch skating möglich